

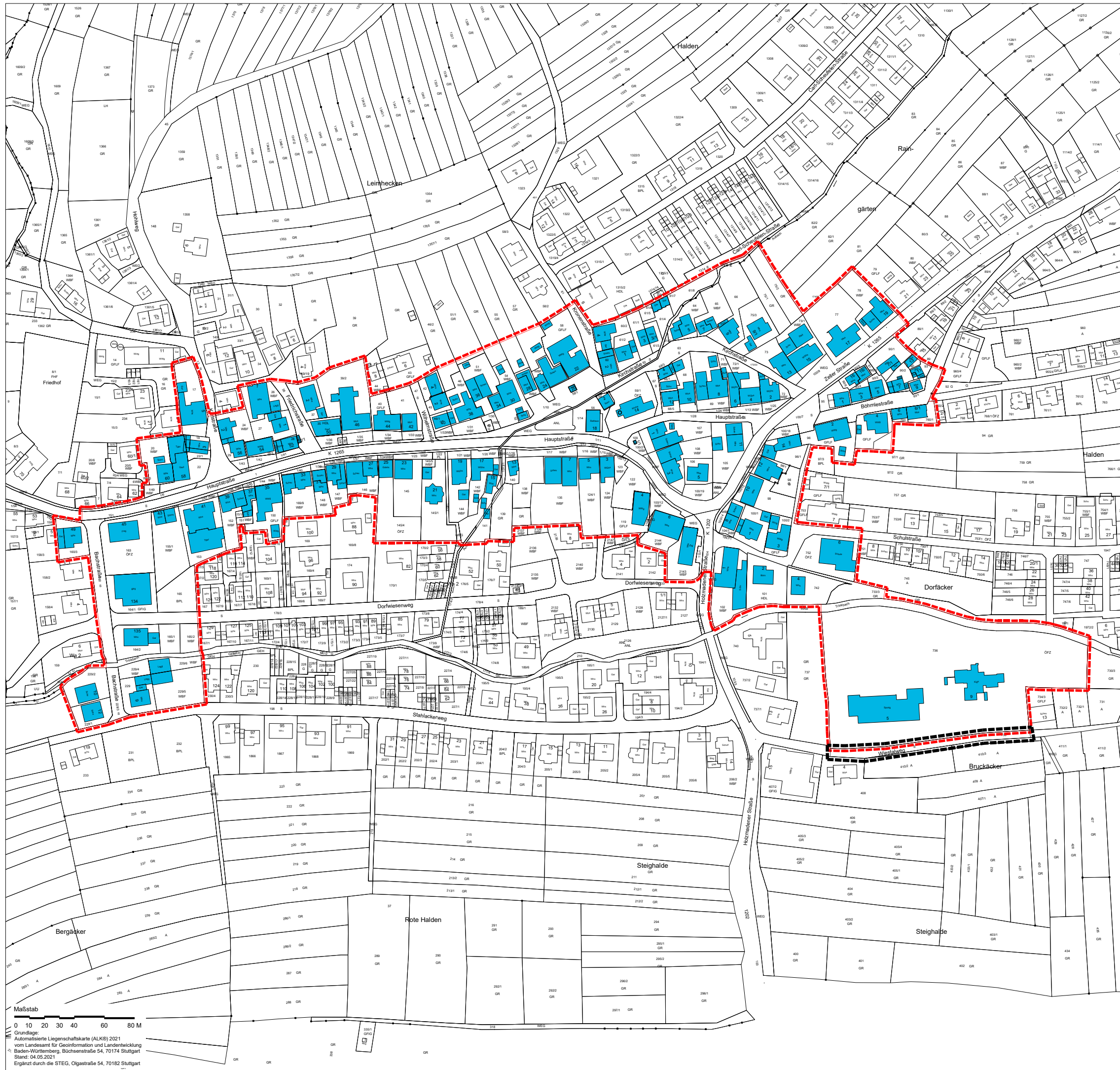


# Förmliche Festlegung

 Abgrenzung förmlich festgelegtes Sanierungsgebiet  
"Ortsmitte" ca. 9,20 ha

Satzungsbeschluss am 19.07.2021  
Veröffentlichung und Rechtskraft am 22.07.2021

 1. Erweiterung Sanierungsgebiet "Ortsmitte"  
ca. 0,07 ha



## Gemeinde Ohmden

**Städtebauliche Erneuerungsmaßnahme  
"Ortsmitte"**

Maßstab  
0 10 20 30 40 60 80 M

Grundlage:  
Automatisierte Liegenschaftskarte (ALK®) 2021  
vom Landesamt für Geoinformation und Landentwicklung  
Baden-Württemberg, Büchenstraße 54, 70174 Stuttgart  
Stand: 04.05.2021  
Ergänzt durch die STEG, Olgastraße 54, 70182 Stuttgart

