




Förmliche Festlegung

 Abgrenzung förmlich festgelegtes Sanierungsgebiet "Ortsmitte" ca. 9,20 ha

Satzungsbeschluss am 19.07.2021
Veröffentlichung und Rechtskraft am 22.07.2021

 1. Erweiterung Sanierungsgebiet "Ortsmitte" ca. 0,07 ha

Satzungsbeschluss am 27.03.2023
Veröffentlichung und Rechtskraft am 30.03.2023

 2. Erweiterung Sanierungsgebiet "Ortsmitte" ca. 1,16 ha

Gemeinde Ohmden

Städtebauliche Erneuerungsmaßnahme
"Ortsmitte"

Maßstab
0 10 20 30 40 60 80 m

Grundlage:
Automatisierte Liegenschaftskarte (ALK99) 2021
vom Landesamt für Geoinformation und Landesentwicklung
Baden-Württemberg, Blichsenstraße 54, 70174 Stuttgart
Stand: 04.05.2021
Ergänzt durch die STEG, Olgastraße 54, 70182 Stuttgart

Projekt Nr. 10543
24.01.2023/ya
04.03.2024/dis



die STEG
Stadtentwicklung GmbH
Standort Stuttgart
Olgastraße 54, 70182 Stuttgart